Mittendrin : Im Leben

Dormagen

Stadt Dormagen 41538 Dormagen

SPD-Fraktion
Kölner Str. 93
41539 Dormagen

Kopie an alle Fraktionen
im Rat der Stadt Dormagen

Stadt Dormagen
Der Bürgermeister
Stabsstelle Demografischer Wandel
Paul-Wierich-Platz 2
41539 Dormagen

Zuständig Frau Belitz
Raum 2.55
Telefon 02133 257 419
Telefax 02133 257 77419
E-Mail kerstin.belitz@stadt-dormagen.de
Az.
Ihr Schreiben 15.8.2012
Mein Zeichen Dem/Be
Datum 22.08.2012

Demografische Entwicklung der Stadt Dormagen
hier: Ihre schriftliche Anfrage vom 15.08.2012

Sehr geehrte Damen und Herren,

gerne beantworte ich Ihre Fragen:

1. **Wie bewerten Sie die völlig unterschiedlichen Zahlen zur demografischen Entwicklung durch Verwaltung und Bezirksregierung?**

   Die Bevölkerungsentwicklung wird durch die Zahl der Geburten, Sterbefälle und der Wanderungen (Zu- und Fortzüge) bestimmt. Das „Dormagener Bevölkerungsmodell" beinhaltet eine Prognose zur demografischen Entwicklung auf Basis der tatsächlichen Geburten, Sterbefälle und Wanderungen in Dormagen (Einwohnermeldedatei) und getroffenen Annahmen für die künftige Entwicklung. Entwickelt hat das Modell die „Hildesheimer Planungsgruppe", Prof. Dr. Johannes Kolb, und es wird bereits langjährig in zahlreichen Kommunen eingesetzt und weiter entwickelt. Es wurde 2009 in Dormagen implementiert und ermöglicht kleinräumige Langfrist-Prognosen auf der Grundlage der örtlichen kleinräumigen Daten (Stadtteile), anstatt globale Prognosen für ein Gesamtgebiet den Teilgebieten anteilig zuzuordnen. Die Plausibilität des Dormagener Bevölkerungsmodells wird gestützt von den Prognosen der BertelsmannStiftung, die für Dormagen eine ähnliche Bevölkerungsentwicklung prognostiziert und wird auch von der Bezirksregierung nicht infrage gestellt (s. a. Frage 2 und Anlage 2).

   Vergleich der Prognosen:

   Das „Datenmosaik 2011" der Bezirksregierung wurde im Rahmen der Fortschreibung des Regionalplanes und der Bedarfsberechnung von Wohn- und Gewerbeflächen erstellt.

Nach dem bekannt werden des „Datenmosaik 2011" hat die Stabsstelle Demografischer Wandel unverzüglich Kontakt mit dem zuständigen Dezernat 32/Regionalentwicklung der Bezirksregierung Düsseldorf aufgenommen. Herr van Gemmeren teilte in einem Telefonat am 21.08.2012 Folgendes mit:

- Es handelt sich nicht um eine aktuelle Bevölkerungsprognose. Die zugrunde liegenden Zahlen von IT NRW sind veraltet. Ausgangsjahr war 2008 und Grundlage für die Berechnung der Wanderungen waren die Auslandswanderungen 2003-2007, die Bundeswanderungen 2003-2007 und die Binnenwanderungen NRW 2005-2007.
- Die dargestellten Bevölkerungsentwicklungen hatten die Zielsetzung, die Städte für die Bedeutung von Wanderungsbewegungen zu sensibilisieren und Einflussgrößen für den regionalen Wohnungsmarkt darzustellen - auch vor dem Hintergrund der ansteigenden Bevölkerungszahl in Düsseldorf und möglicher „Überschwappeffekte".
- Die Berechnungen sind ein rein theoretisches Modell auf Basis der seinerzeit vorliegenden Zahlen aus 2008, um die Bevölkerungsentwicklung ohne und mit Wanderungen darzustellen (in Dormagen -4,9 % zu +2,8 %).
- Grundlage für die Fortschreibung des Regionalplanes wird eine neue Bevölkerungsvorausberechnung von IT NRW aus 2012 für die Kreise und kreisfreien Städte sein. Die Bezirksregierung wird die neuen Bevölkerungszahlen 2030 anhand eines Raumordnungsschlüssels herunterbrechen auf die Kommunen. In diesen Schlüssel fließen neben dem demografischen Faktor weitere Faktoren wie die Wirtschaftskraft, die Entwicklung der Privathaushalte und des Wohnungsmarktes ein.
- IT NRW erwartet in der neuen Prognose geringere Einwohnerzahlen für NRW, als dies in der Prognose aus 2008 angenommen wurde.
- Der Regionalrat wird sich in seiner Sitzung am 20.09.2012 mit den neuen Bevölkerungs- und Haushaltsprognosen und dem künftigen Bedarf an Wohnbau- und Gewerbeflächen für die Kommunen beschäftigen.

Die Bezirksregierung führt im Datenmosaik 2011 aus, dass Bevölkerungszuwächse in der Planungsregion Düsseldorf ausschließlich durch eine positive Wanderungsbilanz getragen werden. Die natürliche Bilanz (Geburten und Sterbefälle) ist seit 1999 negativ. Seit 2003 werden Bevölkerungsgewinne nur noch durch Zuzüge Nicht-Deutscher erreicht; die Wanderungsbilanz der deutschen Einwohner ist negativ.
„Die natürliche Bevölkerungsentwicklung wird langfristig nur schwer veränderbar sein; sie ist jedoch relativ genau vorauszuberechnen. Die Wanderungen bilden den eher beeinflussbaren Teil. Jedoch sind gerade die Annahmen der Wanderungsbewegungen aufgrund zahlreicher Einflussfaktoren nur weniger präzise."

<u>Dormagener Bevölkerungsmodell:</u>
Es gibt keinen Grund, die Methodik des Dormagener Bevölkerungsmodells in Frage zu stellen. Selbstverständlich sind in der Prognose Wanderungsbewegungen enthalten. Die realen Zu- und Fortzüge in Dormagen der letzten fünf Jahre werden mit der Annahme gleich bleibender Wanderungen berücksichtigt. Darin sind auch Jahre mit einem deutlich negativen Wanderungssaldo enthalten (s.a. Anlage 3).
In Dormagen sind die Wanderungsabhängigkeiten traditionell sehr hoch. Seit 1995 sind jährlich zwischen 4.500 und 5.000 Menschen zu- oder fortgezogen.

Reale Wanderungssalden Dormagen:

2007:	+ 79 Einwohner
2008:	-287 Einwohner
2009:	-119 Einwohner
2010:	+243 Einwohner
2011:	+237 Einwohner

Die Wanderungsgewinne 2010 und 2011 wurden in sehr hohem Maße durch den Zuzug von Nicht-Deutschen erzielt. In 2010 wurde der Wanderungsgewinn ausschließlich und in 2011 zu knapp 60 % durch Ausländer erreicht. Das Wanderungssaldo der Deutschen war negativ. Die Zuzüge aus Köln waren weitaus höher als die aus Düsseldorf. (Nähere Informationen sind den Anlagen 3 und 4 zu entnehmen.)

Ergebnis:

Die Bevölkerungsprognosen der Stadt Dormagen sind plausibel und stehen nicht im Widerspruch zu den Angaben im „Datenmosaik 2011" der Bezirksregierung. Prognosen zeigen keine präzise zu erwartende Entwicklung auf. Sie werden nur dann Realität, wenn die zugrunde liegenden Annahmen auch tatsächlich eintreten (wenn..., dann...). Die Bevölkerungsprognose der Stadt Dormagen würde für das Jahr 2030 ähnliche Werte wie die von der Bezirksregierung in ihrem Datenmosaik veröffentlichten Werte ergeben, sofern die Annahme gesetzt würde, die Wanderungsgewinne in 2010 und 2011 seien dauerhaft stabil:

Die Wanderungsgewinne 2010 und 2011 entsprechen einem prozentualen Gewinn von 0,385 % bzw. 0,376 %. Angenommen, dieser Wanderungsgewinn von rd. 0,38 % pro Jahr würde sich bis 2030 fortsetzen (überschläglich mit 20 Jahren multipliziert) führt dies bereits zu einem Ergebnis von 7,6 % (ohne „Zinseszinseffekt") über der natürlichen Bevölkerungsentwicklung. Die Modellrechnungen der Bezirksregierung mit und ohne Wanderungen ergeben für das Jahr 2030 ein Ergebnis von 7,7 % gegenüber der natürlichen Bevölkerungsentwicklung (-4,9% zu +2,8%).

Fraglich ist, ob man dies für realistisch und erzielbar hält.
Die natürliche Bevölkerungsentwicklung in Dormagen ist negativ, da die Zahl der Sterbefälle die Zahl der Geburten übersteigt (s. Anlage 5).

Die Berechnungen der Bezirksregierung, insbesondere die neuen Zahlen, die dem Regionalrat am 20.09.12 vorgestellt werden, die Prognosen der Stadt Dormagen und die tatsächliche Bevölkerungsentwicklung sind zu beobachten.
Sollten die im Januar 2013 vorliegenden Ergebnisse für 2012 einen weiteren Rückgang der Wanderungsgewinne ausweisen, würde dies die Plausibilität unserer Annahmen bestätigen.
Die neue Bevölkerungsvorausberechnung 2012 von IT NRW weist für den Rhein-Kreis Neuss eine Veränderung der Bevölkerungszahl 01.01.2030 gegenüber 01.01.2011 in Höhe von minus 4,9 % bis unter 0 % aus (s. Anlage 6).
Im Jahr 2014 werden die Ergebnisse des Zensus 2011 erwartet, die ebenfalls neue oder abweichende Ausgangsbedingungen aufzeigen können.
Ggf. kann eine Entscheidung zu einer Veränderung der Annahmesetzungen im Dormagener Bevölkerungsmodell getroffen werden.

2. Hat die Verwaltung der Stadt beratende Gespräche über die Bevölkerungsentwicklung mit der Bezirksregierung geführt?

Siehe Antwort zu Frage 1

3. Wie kann angesichts der unterschiedlichen Bevölkerungsprognosen eine glaubwürdige Diskussion über Infrastrukturmaßnahmen in Dormagen geführt werden?

Von maßgeblicher Bedeutung für die Diskussion über Infrastrukturmaßnahmen in Dormagen ist die sich gravierend verändernde Altersstruktur der Dormagener Bevölkerung und nicht die Veränderung der Einwohnerzahl. Das Datenmosaik der Bezirksregierung bestätigt die Abnahme aller Altersgruppen bis 67 Jahre und die erhebliche Zunahme der Bevölkerung ab 67 Jahre. Insbesondere die Altersgruppen der Schulkinder und der jungen Erwachsenen werden abnehmen und ausschließlich die Altersgruppen der „Jungen Senioren" und „Hochbetagten" erheblich wachsen. Auch diese Angaben zur Veränderung der Altersstruktur widersprechen nicht den städtischen Prognosen (s. Anlage 3). Zudem verläuft die Abnahme oder Zunahme der Gesamtbevölkerung und bei den einzelnen Altersgruppen nicht in jedem Stadtteil gleich.
Auch wenn der prognostizierte „Überschwappeffekt" eintritt, ist diese Entwicklung unumkehrbar. Eine Anpassung der sozialen und technischen Infrastruktur bleibt erforderlich.

4. Halten Sie aufgrund der neuen Ausgangslage die Überarbeitung des Haushaltssicherungskonzeptes vor der weiteren Beratung für notwendig?

Nein. Die Einsparvorschläge im HSK aufgrund der demografischen Entwicklung beruhen auf dem schon langjährigen Rückgang der Geburten und der bereits eingetretenen und sich weiter gravierend verändernden Altersstruktur der Dormagener Bevölkerung (s. Frage 3).

Die positive Einschätzung der Bezirksregierung wird ausdrücklich begrüßt. Die Stadt Dormagen wird anerkannt als Mittelzentrum und in der Fortschreibung des Regionalplanes werden ihr neue Gewerbe- und Wohnbauflächen eingeräumt.
Auch die Stadt Dormagen hat die Hoffnung, dass der positive Wanderungstrend der letzten beiden Jahre sich fortsetzt. Das 2011 in den Strategiekonferenzen entwickelte Leitmotiv „Menschen in Dormagen halten und für Dormagen gewinnen" greift dies auf. Um dies zu erreichen, verfolgt die Stadt die Strategie, durch Qualität eine Stabilisierung der Einwohnerzahlen auf dem heutigen Stand zu erzielen.
Von hoher Bedeutung wird es sein, ob wir die sich verändernden Bedarfe und Nachfragen der bereits hier lebenden Menschen und der künftigen Zuwanderer erfüllen können.

Mit freundlichen Grüßen
In Vertretung

Uffelmann
Erster Beigeordneter

Anlagen:
1. Anfrage der SPD vom 15.08.2012
2. Prognose Dormagen / Prognose BertelsmannStiftung
3. Informationsdrucksache 8/1119 (Bevölkerungsdaten Dormagen, Stand 31.12.2011)
4. Informationsdrucksache 8/0748 (Wanderungen Dormagen, Stand 31.12.2010)
5. Geburten und Sterbefälle Dormagen
6. IT NRW, Karte 4 (Veränderung der Bevölkerung in NRW 2011/2030)

Sozialdemokratische Partei Deutschlands
- Fraktion im Rat der Stadt Dormagen -

SPD-Fraktion * Kölner Str. 93 * 41539 Dormagen

An den
Bürgermeister der Stadt Dormagen
Herrn Peter-Olaf Hoffmann
Rathaus
Paul-Wierich-Platz 2

41539 Dormagen

Fraktionsantrag	
Einzelantrag	
Anfrage	X
Beschlusskontrolle	

Dormagen, den 15.08.2012

Sehr geehrter Herr Bürgermeister,

wir bitten Sie um Beantwortung nachfolgender Fragen zum schnellstmöglichen Zeitpunkt, spätestens bis zur nächsten Sitzung des Hauptausschusses. Sie werden Verständnis dafür haben, dass wir aufgrund der besonderen Bedeutung der Angelegenheit die Öffentlichkeit über unsere Anfrage informieren. Vielen Dank.

Anfrage

Die demografische Entwicklung der Stadt Dormagen spielt eine wesentliche Rolle bei den Beratungen zum Haushaltssicherungskonzept. Nach den bislang von der Verwaltung in diversen Veranstaltungen vorgestellten Zahlen mussten die SPD-Fraktion und der gesamte Rat der Stadt Dormagen davon ausgehen, dass die Zahl der Einwohner in der Stadt kontinuierlich geringer und damit der Abbau von Infrastruktur in allen gesellschaftlichen Bereichen notwendig wird. Diese Entwicklungszahlen stehen allerdings im krassen Gegensatz zur Bevölkerungsprognose der Bezirksregierung, nach der Dormagen sogar mit einem Bevölkerungszuwachs rechnen muss.
Dies vorausgeschickt bitten wir um die Beantwortung folgender Fragen:

1. Wie bewerten Sie die völlig unterschiedlichen Zahlen zur demografischen Entwicklung durch Verwaltung und Bezirksregierung?
2. Hat die Verwaltung der Stadt beratende Gespräche über die Bevölkerungsentwicklung mit der Bezirksregierung geführt?
3. Wie kann angesichts der unterschiedlichen Bevölkerungsprognosen eine glaubwürdige Diskussion über Infrastrukturmaßnahmen in Dormagen geführt werden?
4. Halten Sie aufgrund der neuen Ausgangslage die Überarbeitung des Haushaltssicherungskonzeptes vor der weiteren Beratung für notwendig?

Mit freundlichen Grüßen

Bernhard Schmitt
SPD-Fraktionsvorsitzender

Detlev Zenk
Stellvertretender SPD-Fraktionsvorsitzender

SPD-Fraktion im Rat der Stadt Dormagen
Kölner Str. 93 41539 Dormagen
1. Etage Zimmer 1.05 / 1.08
Bürozeiten Montag – Freitag 9-12 Uhr
Donnerstagnachmittag 15-18 Uhr

Fraktionsvorsitzender: Bernhard Schmitt
Telefon 02133 /979 9688
Fax 03212 1254959
E-Mail spd-fraktion@stadtrat-dormagen.de
Internet www.spd-dormagen.de

Plausibilität des Dormagener Bevölkerungsmodells

	Stadt Dormagen	Einwohner	BertelsmannStiftung
2009	62.944		62.890
2015	62.580		61.860
2020	61.521		60.720
2025	59.929		59.480

Quelle:
eigene Berechnung 2012
BertelsmannStiftung

Stadt Dormagen prognostiziert einen Bevölkerungsrückgang
von **- 4,8 %** gegenüber 2009

BertelsmannStiftung prognostiziert einen Bevölkerungsrückgang
von **- 5,4 %** gegenüber 2009

Dormagen

Mittendrin : Im Leben

Stabsstelle Demografischer Wandel

ÖFFENTLICH
Nr. 8/1119 Stadt
vom 23.04.2012
Mitgezeichnet
Gesehen

ÖFFENTLICH

Information

Aktualisierte Bevölkerungsprognose bis 2025 und Wanderungsbewegungen 2011

Beratungsfolge	Zuständigkeit	Sitzungstermin
Hauptausschuss	Kenntnisnahme	12.06.2012

Die zweite Fortschreibung des Dormagener Bevölkerungsmodells auf Basis des Stichtages 31.12.2011 liegt jetzt vor.

Für den Prognosezeitraum bis zum Jahr 2025 wird der bisher prognostizierte Trend mit einem anhaltenden Einwohnerrückgang und deutlicher Überalterung nachdrücklich bestätigt:

- Die Zahl der Einwohner lag zum Stichtag 31.12.2011 bei 62.961 und wird nach der aktuellen Prognose bis 2025 auf 59.929 sinken.
- Hauptverantwortlich für diese Entwicklung sind die fehlenden Geburten. Ihre Zahl nimmt von Jahr zu Jahr deutlich ab. Im 10-Jahres-Rückblick werden heute in Dormagen rund 1/3 weniger Kinder geboren.
- Die Sterbefälle bleiben auf hohem Niveau und tragen somit ebenfalls zum Bevölkerungsrückgang bei.
- Ca. 4.500 Personen wandern jährlich über die Dormagener Stadtgrenze. Wie schon 2010 war die Bilanz der Zu- und Fortzüge auch 2011 positiv. Dormagen konnte einen Gewinn von 237 Personen registrieren. Von diesen besitzen knapp 60 % einen ausländischen Pass; der Ausländeranteil an der Dormagener Bevölkerung liegt bei 9,4 %.
- Der altersstrukturelle Wandel schreitet weiter voran. Bis zum Jahr 2025 werden die höchsten Verluste bei den Schülern der Sekundarstufe I (10 - 16 Jahre) mit

-35% sowie bei den Schülern der Sekundarstufe II (16 – 19 Jahre) mit -28 % und den Grundschülern (6 - 10 Jahre) mit -26% erwartet.

- Die Zahl der Hochbetagten (80 Jahre und älter) steigt um 85 %. In 2025 werden rund 5.000 Seniorinnen und Senioren mit über 80 Jahren rund 4.000 Schülern und Schülerinnen zwischen 6 und 16 Jahren gegenüber stehen.

Die fortgeschriebene Bevölkerungsprognose wird nach der Sitzung des Hauptausschusses auf der städtischen Homepage veröffentlicht.

Peter-Olaf Hoffmann
Bürgermeister

Anlagen:

1: Bevölkerungsprognose Gesamtstadt bis 2025
2: Altersstruktur und Veränderungen 2010/2025/2035
3: Entwicklung der Geburten
4: Entwicklung der Einwohner und der Zu- / Fortzüge
5: Zu- und Fortzüge 2011 (Gesamt und Ausländer)

Bevölkerungsprognose Gesamtstadt bis 2025

Alter	2011		2012		2013		2014		2015		2016		2017		2018		2019		2020		2021		2022		2023		2024		2025	
	weibl	männl	weibl	männl	weibl	männl	weibl	männl	weibl	männl	weibl	männl	weibl	männl	weibl	männl	weibl	männl	weibl	männl	weibl	männl	weibl	männl	weibl	männl	weibl	männl	weibl	männl
Insgesamt	62.961		62.907		62.826		62.716		62.580		62.418		62.231		62.019		61.781		61.521		61.239		60.938		60.620		60.282		59.929	
w/m	31.845	31.116	31.810	31.097	31.764	31.062	31.699	31.017	31.623	30.957	31.535	30.883	31.435	30.796	31.323	30.696	31.196	30.585	31.057	30.464	30.906	30.333	30.745	30.194	30.573	30.047	30.387	29.895	30.194	29.735
0 < 1	202	207	199	211	198	210	197	208	197	208	196	207	195	206	195	206	194	205	194	205	193	204	193	203	192	203	190	201	189	200
1 < 2	238	249	204	210	201	214	201	213	199	212	199	211	198	210	197	209	197	209	196	208	196	208	195	207	195	206	194	206	192	204
2 < 3	235	266	240	253	206	213	203	217	202	217	201	215	200	215	199	213	199	213	199	213	198	212	198	212	197	211	196	210	196	210
3 < 4	261	265	237	267	242	254	208	215	205	219	204	218	203	217	202	216	201	215	201	215	201	214	200	214	200	213	199	212	198	212
4 < 5	253	257	262	265	238	268	243	255	209	215	206	219	206	218	204	217	204	216	203	215	202	215	202	214	201	214	201	214	200	212
5 < 6	249	254	254	256	263	265	239	267	244	254	210	214	207	218	206	218	205	216	205	216	203	214	203	214	203	214	202	213	202	213
6 < 7	230	295	250	253	255	256	264	264	240	266	245	253	210	214	208	218	207	217	206	215	205	215	204	214	204	213	204	213	203	212
7 < 8	241	288	232	295	252	253	257	255	266	263	242	266	247	253	212	213	210	217	210	216	208	215	208	214	207	213	206	213	206	213
8 < 9	291	296	243	288	234	295	254	253	259	255	268	263	243	266	249	253	214	213	212	217	211	216	210	215	210	214	208	213	208	213
9 < 10	302	287	292	296	244	288	235	295	255	253	260	256	269	264	244	266	250	253	215	214	213	218	212	217	211	216	211	215	209	213
10 < 11	269	295	302	287	292	297	244	289	235	295	255	254	259	256	269	264	244	266	250	253	215	214	213	218	212	217	211	216	210	215
11 < 12	322	298	270	295	303	288	293	297	244	289	235	296	256	254	260	256	270	264	245	266	251	254	216	214	214	218	213	217	212	216
12 < 13	342	309	323	298	270	296	303	288	294	297	245	289	236	296	256	254	261	256	271	265	246	267	252	254	217	214	215	218	214	218
13 < 14	313	334	343	309	323	299	271	296	304	288	295	297	246	289	237	296	257	254	262	257	271	265	246	267	252	254	217	214	215	219
14 < 15	393	387	312	334	342	309	322	298	270	295	303	288	293	297	245	289	236	296	256	254	261	256	270	264	246	267	251	254	216	214
15 < 16	354	354	391	386	311	333	339	308	320	297	268	295	301	287	292	296	243	288	234	295	254	253	259	256	268	264	243	266	248	253
16 < 17	298	347	352	353	388	385	308	332	337	307	317	296	266	294	299	286	289	295	241	287	232	294	251	252	256	255	265	262	240	264
17 < 18	348	378	295	346	350	352	387	384	307	331	335	306	316	296	265	293	297	285	287	294	239	286	230	293	250	252	254	264	263	261
18 < 19	343	366	347	377	294	346	349	352	386	384	306	330	334	306	315	295	264	292	296	285	286	294	238	286	229	293	249	251	253	253
19 < 20	310	378	343	366	347	377	294	345	349	351	386	383	306	330	336	305	315	295	264	292	296	284	286	293	238	286	229	292	249	251
20 < 21	338	366	310	375	343	363	347	374	294	343	349	348	386	380	306	327	334	303	315	292	264	289	296	282	286	291	238	282	229	289
21 < 22	338	398	336	364	308	373	341	361	345	372	292	341	347	347	383	378	304	325	333	301	313	290	262	288	294	280	284	289	236	281
22 < 23	310	373	334	397	332	363	304	372	337	360	341	371	288	340	343	345	378	377	300	324	328	300	309	289	259	286	289	279	279	287
23 < 24	318	356	308	374	331	397	330	364	302	373	335	360	338	371	287	340	340	346	375	377	298	326	326	300	307	290	257	287	287	279
24 < 25	344	366	318	356	307	374	331	397	330	364	302	373	335	360	338	371	286	340	339	346	375	378	297	325	325	300	307	290	257	287
25 < 26	311	361	343	367	317	357	307	374	331	398	329	364	302	373	334	361	337	372	285	341	338	347	374	378	296	326	324	301	308	290
26 < 27	316	350	309	364	341	370	315	359	305	377	329	401	327	367	300	376	332	364	335	375	283	344	336	350	371	381	294	329	321	304
27 < 28	336	309	314	352	307	366	339	372	313	361	303	379	326	403	325	369	298	378	329	366	332	377	281	346	333	352	367	384	291	331
28 < 29	340	334	339	310	315	353	308	367	340	373	314	363	304	380	328	405	326	370	299	379	331	367	334	379	282	347	335	353	369	386
29 < 30	336	337	343	337	342	313	318	356	311	370	343	376	317	366	307	384	331	408	329	373	302	383	334	370	337	382	285	350	338	357
30 < 31	318	350	340	342	347	342	346	317	322	361	314	375	347	381	321	370	311	388	335	413	333	378	305	387	338	375	341	386	289	356
31 < 32	312	356	320	356	342	348	349	348	348	323	324	367	316	382	349	388	322	377	312	395	336	420	335	384	307	394	339	382	343	395
32 < 33	339	346	312	359	319	359	341	351	349	351	348	326	323	371	316	385	349	391	322	380	312	398	336	423	334	387	306	398	339	386

Stand: 31.12.2011

Stabsstelle Demografischer Wandel

Bevölkerungsprognose Gesamtstadt bis 2025

Anlage 1 zur Vorlage 8/1119

		2011		2012		2013		2014		2015		2016		2017		2018		2019		2020		2021		2022		2023		2024		2025
Alter	weibl	männl	weibl	männl	weibl	männl	weibl	männl	weibl	männl	weibl	männl	weibl	männl	weibl	männl	weibl	männl	weibl	männl	weibl	männl	weibl	männl	weibl	männl	weibl	männl	weibl	männl	weibl	männl
33 < 34	338	346	339	350	311	363	319	364	341	356	348	355	348	330	323	376	315	390	348	395	321	384	311	403	335	428	334	392	306	402
34 < 35	370	333	340	351	341	355	313	368	321	369	343	360	351	360	350	334	325	380	318	395	351	400	324	399	313	408	338	434	336	397
35 < 36	341	342	374	338	344	356	345	360	317	373	325	374	347	365	355	366	354	339	329	365	321	400	355	406	327	394	317	413	342	440
36 < 37	349	348	343	345	377	340	347	358	347	362	320	376	327	377	350	368	358	368	357	341	332	388	324	403	358	409	330	397	320	416
37 < 38	358	344	349	348	343	346	376	342	346	360	347	364	319	378	327	379	350	370	358	370	357	343	331	390	324	405	357	410	330	399
38 < 39	361	329	357	346	348	349	342	348	375	344	345	362	346	366	318	380	326	380	349	372	356	372	356	345	330	392	323	407	356	412
39 < 40	355	375	360	331	356	348	347	352	341	350	374	346	344	364	345	368	318	362	325	383	348	374	356	374	355	347	330	394	322	409
40 < 41	433	437	356	376	361	332	357	349	348	353	342	351	375	347	345	365	346	369	318	383	326	384	349	375	356	375	358	348	330	395
41 < 42	503	456	432	439	355	378	360	334	356	351	347	355	341	353	374	349	344	367	345	371	318	386	325	386	348	377	355	377	355	360
42 < 43	493	560	500	459	430	442	352	381	357	337	353	354	344	358	339	357	371	352	342	371	343	376	315	389	323	390	345	381	352	381
43 < 44	532	563	490	563	497	461	426	445	349	384	354	340	350	357	341	361	336	360	368	355	338	374	339	378	312	392	320	393	342	384
44 < 45	592	535	530	566	488	565	495	464	425	448	348	387	353	342	349	360	340	364	334	362	366	358	337	377	338	381	311	395	318	396
45 < 46	622	588	591	535	530	566	488	566	495	465	424	449	348	387	352	342	348	360	339	364	334	363	366	358	337	377	338	381	310	396
46 < 47	592	610	620	589	590	536	528	567	487	567	493	466	423	449	347	388	351	343	347	361	338	366	333	364	364	359	335	378	336	382
47 < 48	578	653	590	608	619	587	588	534	527	564	466	564	492	464	422	448	345	386	350	342	346	359	337	363	331	362	363	357	334	376
48 < 49	579	628	578	652	590	607	618	585	588	533	526	563	485	563	491	463	422	447	345	385	350	341	346	359	337	363	331	361	363	357
49 < 50	589	584	580	627	579	650	591	606	620	584	589	532	527	562	486	562	493	462	423	446	347	365	351	340	347	358	339	362	333	361
50 < 51	563	519	591	583	582	625	581	649	593	604	622	583	591	531	529	561	486	561	496	461	426	445	349	384	353	340	350	358	341	362
51 < 52	535	541	563	518	591	582	583	624	581	648	593	603	622	582	591	530	530	560	489	561	497	460	426	445	349	384	354	340	351	357
52 < 53	525	509	534	539	562	517	590	580	581	622	580	646	592	602	621	580	590	528	529	559	488	559	496	459	425	443	348	383	353	339
53 < 54	495	525	524	508	532	538	561	515	588	579	580	621	578	645	591	600	619	579	588	527	527	558	487	558	494	458	424	443	347	382
54 < 55	505	530	494	523	522	506	531	536	559	513	587	576	578	618	577	642	589	598	617	577	587	525	526	555	485	555	493	456	423	441
55 < 56	441	488	503	528	492	520	521	503	529	534	557	511	585	574	577	616	575	639	587	595	615	574	585	522	524	553	484	553	491	454
56 < 57	456	428	440	486	502	525	491	518	519	501	528	531	556	508	583	571	575	612	573	636	586	592	614	571	583	520	523	550	482	550
57 < 58	411	437	455	426	439	483	501	522	490	515	518	498	527	528	554	505	582	587	573	609	572	632	584	588	612	568	582	517	522	547
58 < 59	410	402	411	433	454	422	438	479	500	518	489	511	517	494	526	524	554	601	581	563	572	604	571	627	583	584	612	563	582	512
59 < 60	432	393	409	397	409	428	453	417	437	473	498	512	487	505	515	488	524	518	552	496	579	557	571	597	569	620	582	577	610	556
60 < 61	387	369	430	388	407	392	407	423	451	413	434	468	496	506	485	499	513	483	522	512	549	490	576	551	568	591	567	613	579	570
61 < 62	360	402	385	365	427	384	404	368	405	419	448	408	432	463	493	501	492	494	510	478	519	507	546	485	573	545	565	584	563	606
62 < 63	379	371	358	398	383	361	425	360	402	384	403	415	446	404	430	459	490	496	480	489	507	473	516	502	543	481	570	540	562	579
63 < 64	369	313	377	366	356	393	380	357	423	376	400	380	401	410	443	399	427	453	488	490	477	484	505	468	513	496	540	475	567	533
64 < 65	340	288	366	308	374	361	354	367	378	352	420	370	397	374	398	404	440	394	425	447	485	484	474	477	501	461	510	489	537	469
65 < 66	337	304	339	283	365	303	373	355	352	361	376	346	418	364	398	368	396	397	438	388	423	440	482	476	472	469	499	455	508	462
66 < 67	286	242	336	298	337	277	363	297	371	348	351	374	375	340	416	357	394	361	394	390	436	381	421	432	480	467	470	462	497	447
67 < 68	387	310	286	237	335	292	337	272	363	291	371	342	350	367	374	333	415	351	393	355	393	383	436	374	420	424	479	469	468	454
68 < 69	359	310	385	303	284	232	334	286	335	266	361	286	369	335	348	359	372	327	413	344	391	348	392	376	433	366	418	417	476	451

Stand: 31.12.2011

x:\Drucksachen\Anlage1DS Info 8 1119 HA 12.06.2012.xls

Stabsstelle Demografischer Wandel

Bevölkerungsprognose Gesamtstadt bis 2025

Anlage 1 zur Vorlage 8/1119

	2011		2012		2013		2014		2015		2016		2017		2018		2019		2020		2021		2022		2023		2024		2025	
Alter	weibl	männl	weibl	männl	weibl	männl	weibl	männl	weibl	männl	weibl	männl	weibl	männl	weibl	männl	weibl	männl	weibl	männl	weibl	männl	weibl	männl	weibl	männl	weibl	männl	weibl	männl
69 < 70	307	304	357	305	383	298	282	228	331	281	333	262	359	281	366	329	346	353	370	321	411	338	389	342	389	369	430	360	416	409
70 < 71	398	403	304	298	353	299	378	292	279	223	328	275	329	256	355	275	362	323	342	346	366	315	406	332	384	335	385	362	426	353
71 < 72	457	412	394	395	300	292	349	293	374	286	276	219	324	269	325	251	351	270	359	316	339	339	362	309	402	325	380	329	381	355
72 < 73	419	399	453	402	390	386	297	285	345	286	370	280	273	214	321	263	322	245	348	263	355	309	336	332	359	301	396	317	377	321
73 < 74	448	356	415	369	448	393	386	377	295	279	342	279	367	273	271	209	318	257	319	239	344	257	352	301	332	324	355	294	394	310
74 < 75	385	346	443	347	410	379	443	383	382	367	291	272	338	272	363	266	288	203	314	250	316	234	340	251	348	294	328	315	351	287
75 < 76	367	329	379	336	436	337	404	369	436	372	376	357	287	264	333	264	358	259	264	198	310	244	311	227	336	244	343	286	324	306
76 < 77	367	338	360	318	372	325	428	326	396	356	428	360	369	345	282	255	327	256	351	250	259	192	304	236	306	220	329	236	336	276
77 < 78	327	307	360	325	353	306	365	313	419	314	388	343	420	346	362	332	276	246	321	247	344	241	254	185	298	227	300	212	323	227
78 < 79	258	218	319	294	352	311	345	293	356	300	409	300	379	328	410	331	353	318	270	235	313	236	336	231	248	177	291	218	292	203
79 < 80	217	191	252	208	312	280	343	297	337	279	348	285	400	286	370	313	400	316	345	303	264	224	306	225	329	220	243	168	285	207
80 < 81	234	174	211	181	245	196	303	265	333	280	327	264	337	270	388	271	359	296	388	298	335	286	256	212	297	212	319	208	235	159
81 < 82	238	160	226	164	204	170	237	185	293	249	322	264	315	249	326	254	374	255	347	278	375	281	323	269	247	199	287	200	308	196
82 < 83	208	166	229	150	217	153	196	159	227	173	281	233	309	247	303	232	313	237	359	238	333	260	360	263	310	252	237	187	276	187
83 < 84	205	161	199	154	218	139	208	143	187	148	217	161	268	217	295	230	289	216	298	221	342	221	317	242	343	244	296	234	226	174
84 < 85	167	109	194	148	188	142	207	128	197	131	177	136	206	148	254	199	279	211	273	198	282	202	324	203	300	222	325	224	280	215
85 < 86	138	81	157	99	183	134	177	129	194	116	185	119	166	123	193	134	238	180	261	191	256	180	264	183	304	184	282	201	305	203
86 < 87	133	53	128	73	146	89	170	120	164	115	181	104	172	106	155	110	179	120	221	162	242	171	237	161	245	165	282	165	261	180
87 < 88	117	44	122	47	118	65	134	79	156	107	151	102	166	92	158	94	142	98	164	106	203	143	222	152	218	143	225	146	258	146
88 < 89	92	47	105	39	110	42	106	57	121	69	141	94	136	90	149	81	142	83	128	86	148	94	183	126	200	133	196	125	202	128
89 < 90	78	26	82	41	94	34	99	36	95	49	108	60	126	81	122	78	133	70	127	72	114	75	132	81	163	109	178	115	175	108
90 < 91	74	15	69	22	73	35	83	29	87	31	84	42	95	51	111	69	107	66	117	60	111	61	100	63	116	69	143	93	156	98
91 < 92	63	19	64	12	60	18	63	29	72	24	75	26	73	35	82	43	95	58	92	55	101	50	96	51	86	53	100	57	122	77
92 < 93	47	10	53	15	54	10	50	15	53	23	60	19	63	21	61	28	69	35	80	47	77	45	84	41	80	41	72	43	83	47
93 < 94	20	12	39	8	44	12	44	8	41	12	43	19	49	18	52	17	50	23	56	28	65	37	63	36	69	32	65	33	59	34
94 < 95	10	5	16	10	32	6	35	10	35	6	33	10	35	15	40	12	41	13	40	18	45	22	52	29	50	28	55	25	52	26
95 < 96	16	4	8	4	13	8	25	5	28	8	28	5	26	8	27	12	31	10	33	10	31	14	36	17	41	23	39	22	43	20
96 < 97	14	0	13	3	6	3	10	7	19	4	22	7	22	4	20	6	21	10	24	8	25	8	24	11	27	14	32	18	30	17
97 < 98	13	2	11	0	10	3	5	3	8	5	15	3	16	5	16	3	16	5	16	7	18	6	19	6	18	9	21	10	24	13
98 < 99	4	2	9	1	8	0	7	2	3	2	5	4	10	3	11	4	12	2	11	4	11	5	13	4	14	5	13	6	15	7
99 < 100	4	1	3	1	6	1	5	0	5	1	2	1	4	3	7	2	8	3	8	2	8	2	8	4	9	3	10	3	9	4
ab 100	8	0	8	1	8	1	9	1	10	1	9	1	8	2	8	3	10	3	13	4	14	3	15	4	16	5	17	5	18	5

Stand: 31.12.2011

x:\Drucksachen\Anlage1DS Info 8 1119 HA 12.06.2012.xls

Altersstruktur 2010/2025/2035

	Alter	2010	2025	2035	Veränd. 2010-2025 abs.	Veränd. 2010-2025 in %	Veränd. 2010-2035 abs.	Veränd. 2010-2035 in %	Trend
Gesamt									
Kleinkind	0 - 3	1.456	1.191	994	-265	-18%	-462	-32%	↓
Kindergarten	3 - 6	1.537	1.238	1.097	-299	-19%	-440	-29%	↓
Grundschule	6 - 10	2.273	1.678	1.579	-595	-26%	-694	-31%	↓
Sekundarstufe I	10 - 16	4.060	2.649	2.499	-1.411	-35%	-1.561	-38%	↓
Sekundarstufe II / Duale Ausbildung	16 - 19	2.142	1.534	1.243	-608	-28%	-899	-42%	↓
Studium / erste Berufsjahre	19 - 26	4.889	3.807	2.946	-1.082	-22%	-1.943	-40%	↓
Familienbildung	26 - 45	15.087	13.592	12.079	-1.495	-10%	-3.008	-20%	↓
Sesshaften	45 - 65	18.686	18.115	14.363	-571	-3%	-4.323	-23%	↓
Junge Alte / Alte	65 - 80	10.095	10.941	13.674	846	8%	3.579	35%	↑
Hochbetagte	80 +	2.801	5.184	5.209	2.383	85%	2.408	86%	↑
Gesamt		63.026	59.929	55.683	-3.097	-5%	-7.343	-12%	

Stand: 31.12.2011

Entwicklung der Geburten

Jahr	Geburten
Jahr 2000	**591**
Jahr 2001	**554**
Jahr 2002	**608**
Jahr 2003	**594**
Jahr 2004	**515**
Jahr 2005	**530**
Jahr 2006	**469**
Jahr 2007	**487**
Jahr 2008	**481**
Jahr 2009	**474**
Jahr 2010	**465**
Jahr 2011	**422**
Jahr 2012	410
Jahr 2013	408
Jahr 2014	406
Jahr 2015	404
Jahr 2016	402
Jahr 2017	402
Jahr 2018	401
Jahr 2019	400
Jahr 2020	399
Jahr 2021	397
Jahr 2022	396
Jahr 2023	395
Jahr 2024	391
Jahr 2025	389

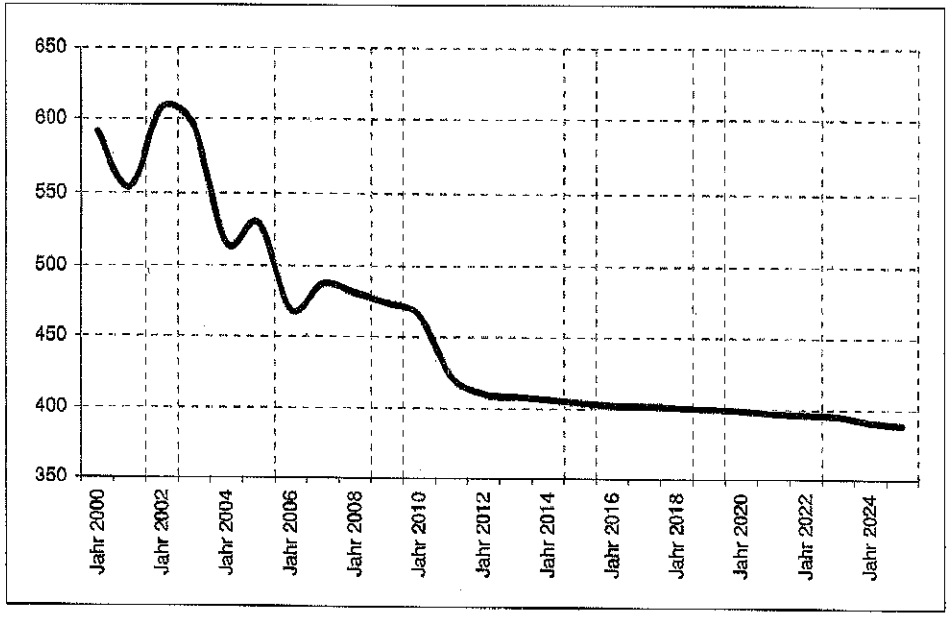

Stand: 31.12.2011

Entwicklung der Einwohner und der Zu- /Fortzüge

Jahr	Einwohner	Zuzüge	Fortzüge	Bilanz
Jahr 1995	60.547	2.832	2.100	**732**
Jahr 1996	61.352	2.652	2.037	**615**
Jahr 1997	61.824	2.527	2.373	**154**
Jahr 1998	62.212	2.433	2.226	**207**
Jahr 1999	62.319	2.356	2.402	**-46**
Jahr 2000	62.571	2.471	2.443	**28**
Jahr 2001	62.992	2.688	2.393	**295**
Jahr 2002	63.347	2.397	2.259	**138**
Jahr 2003	63.464	2.316	2.401	**-85**
Jahr 2004	63.501	2.339	2.451	**-112**
Jahr 2005	63.596	2.453	2.409	**44**
Jahr 2006	63.629	2.360	2.288	**72**
Jahr 2007	63.592	2.535	2.456	**79**
Jahr 2008	63.204	2.226	2.513	**-287**
Jahr 2009	62.944	2.154	2.273	**-119**
Jahr 2010	63.026	2.383	2.140	**243**
Jahr 2011	62.961	2.695	2.458	**237**

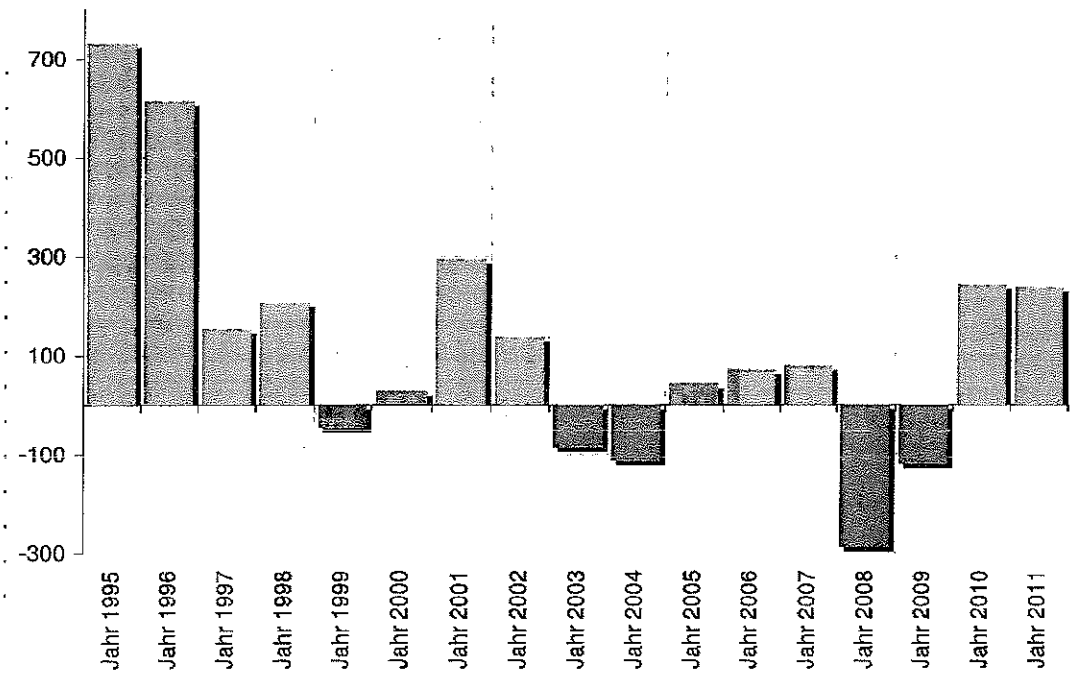

Zu- und Fortzüge - Gesamt -

	Geburten	Todesfälle	**Wegzüge**	davon nach				davon nach			**Zuzüge**	davon aus				davon aus		
Statistische Bezirke				Kreis	Ausland	Bund	**NRW**	Köln	Düsseldorf	Neuss		Kreis	Ausland	Bund	**NRW**	Köln	Düsseldorf	Neuss
Dormagen-Mitte	47	155	387	70	35	107	175	47	19	36	470	60	101	75	234	96	23	39
Hackenbroich	50	66	452	60	66	171	155	56	12	31	482	51	174	51	206	64	20	36
Hackhausen	4	4	10	6	-	2	2	1	-	6	14	9	-	-	5	2	-	5
Delhoven	34	23	107	9	22	22	54	16	4	6	156	18	35	26	77	28	5	11
Horrem	71	89	367	67	71	98	131	38	8	37	338	49	73	68	148	46	22	19
Rheinfeld	26	32	133	29	7	30	67	17	8	12	155	24	22	24	85	28	8	16
Straberg	18	22	96	26	5	14	51	18	4	8	67	13	10	9	35	10	3	10
Knechtsteden	-	1	7	-	-	4	3	-	-	-	3	-	2	1	-	-	-	-
Gohr	16	25	86	29	6	16	35	7	6	14	115	52	18	10	35	7	2	28
Broich	-	1	9	5	1	1	2	2	-	4	9	3	1	1	4	1	-	1
Nievenheim	48	66	221	71	17	55	78	22	14	46	253	75	31	43	104	33	20	49
Ückerath	16	16	92	28	3	21	40	9	5	20	85	23	9	13	40	11	13	20
Delrath	21	33	117	31	3	26	57	12	3	25	117	15	23	19	60	13	12	13
Stadt Zons	42	43	181	35	5	54	87	19	9	20	186	30	22	39	95	28	26	17
St. Peter	2	4	22	5	3	1	13	3	1	5	22	8	4	-	10	2	5	4
Stürzelberg	27	35	169	43	10	35	81	19	9	25	122	34	17	29	42	10	6	26
Sonstige Bezirke	-	5	2	-	2	-	-	-	-	-	101	22	3	20	56	18	10	11
Stadt Dormagen	422	620	2 458	514	256	657	1 031	286	102	295	2 695	486	545	428	1 236	397	175	305

Zu- und Fortzüge - Ausländer -

Statistische Bezirke	Geburten	Todesfälle	**Wegzüge**	davon nach				davon nach			**Zuzüge**	davon aus				davon aus		
				Kreis	Ausland	Bund	**NRW**	Köln	Düsseldorf	Neuss		Kreis	Ausland	Bund	**NRW**	Köln	Düsseldorf	Neuss
Dormagen-Mitte	4	5	101	12	28	40	21	9	4	9	134	3	90	11	30	10	5	3
Hackenbroich	11	4	216	7	61	106	42	9	6	4	258	7	160	13	78	17	4	6
Hackhausen	-	-	-	-	-	-	-	-	-	-	1	-	-	-	1	-	-	-
Delhoven	2	-	29	-	16	4	9	-	-	-	34	-	29	2	3	-	-	-
Horrem	11	4	130	8	53	39	30	11	1	6	137	12	64	24	37	9	4	5
Rheinfeld	2	2	16	-	5	9	2	-	-	-	36	8	22	2	4	2	1	6
Straberg	1	-	13	1	4	3	5	2	1	-	14	1	8	1	4	-	2	-
Knechtsteden	-	-	-	-	-	-	-	-	-	-	1	-	1	-	-	-	-	-
Gohr	-	2	10	1	2	3	4	-	1	1	19	1	9	1	8	1	-	-
Broich	-	-	1	-	-	1	-	-	-	-	1	-	1	-	-	-	-	-
Nievenheim	4	2	40	2	10	17	11	3	1	2	46	5	29	5	7	4	1	3
Ückerath	2	-	11	5	-	4	2	1	-	5	10	-	5	5	-	-	-	-
Delrath	5	1	22	4	3	9	6	-	-	4	28	1	16	3	8	-	-	1
Stadt Zons	1	1	35	1	2	18	14	3	2	1	32	-	18	5	9	2	5	-
St. Peter	-	-	7	-	2	1	4	1	-	-	4	-	3	-	1	1	-	-
Stürzelberg	1	2	17	-	3	3	11	2	-	-	18	2	13	1	2	2	-	1
Sonstige Bezirke	-	-	2	-	2	-	-	-	-	-	10	2	3	1	4	1	3	-
Stadt Dormagen	44	23	650	41	191	257	161	41	16	32	783	42	471	74	196	49	25	25

Dormagen

Mittendrin: Im Leben

Stabsstelle Demografischer Wandel

ÖFFENTLICH
Nr. 8/0748 Stadt
vom 24.05.2011
Mitgezeichnet
Gesehen
Ia **IIa**

ÖFFENTLICH

Information

Aktualisierte Bevölkerungsprognose bis 2025 und Wanderungsbewegungen 2010

Beratungsfolge	Zuständigkeit	Sitzungstermin
Hauptausschuss	Kenntnisnahme	07.07.2011

Erläuterung:

Die Stadt Dormagen verfügt seit 2010 über ein eigenes Bevölkerungsmodell und ist damit in der Lage, kleinräumige stadtteilgenaue Prognosen auf der Grundlage lokaler Daten zu generieren.

Die aktualisierte Bevölkerungsprognose mit Stichtag 31.12. 2010 ist auf der städtischen Website unter >Demografischer Wandel" einsehbar. Ferner wird den Fraktionen das Zahlenmaterial in Papierform zur Verfügung gestellt.

Die bisherigen Aussagen zu den generellen Trends hinsichtlich Bevölkerungsrückgang, Überalterung, Geburtenrückgang und Anstieg der Sterbefälle werden darin bestätigt.

Die lokale Bevölkerungsentwicklung wird traditionell stark durch Zu- und Abwanderung beeinflusst. Eine aktuelle Übersicht ist als Anlage beigefügt.

Hoffmann
Bürgermeister

Anlagen:
1 Zu- und Abgänge Stadt Dormagen Ausländer 2010
2 Zu- und Abgänge Stadt Dormagen Gesamt 2010

Tabelle: **Die Bevölkerung in den statistischen Bezirken der Stadt Dormagen nach Zu- bzw- Abgängen**
Personenkreis: **Ausländer**

Statistische Bezirke	Geburten	Todesfälle	Wegzüge	davon (Spalte 3)				davon (Spalte	
				nach Kreis	nach Ausland	nach Bund	nach NRW	nach Köln	nach Düsseldorf
	GEB	TOD	WGZ						
	1	2	3	4	5	6	7	8	9
11 Dormagen-Mitte	2	2	73	5	17	35	16	4	-
12 Hackenbroich	13	3	163	12	44	68	39	9	3
13 Hackhausen	-	-	1	-	-	-	1	-	-
15 Delhoven	-	-	2	-	1	1	-	-	-
16 Horrem	8	4	81	12	27	29	13	7	1
18 Rheinfeld	6	2	15	1	4	3	7	1	1
21 Straberg	-	-	9	1	1	2	5	-	1
22 Knechtsteden	-	-	1	-	1	-	-	-	-
31 Gohr	1	1	14	5	1	7	1	-	-
32 Broich	-	-	1	-	-	-	1	1	-
41 Nievenheim	4	3	26	4	5	9	8	4	1
42 Uckerath	1	-	5	-	1	2	2	2	-
43 Delrath	2	-	18	3	2	10	3	1	-
51 Stadt Zons	4	1	20	3	2	5	10	2	1
53 St. Peter	-	-	4	1	1	-	2	1	-
54 Stürzelberg	-	1	12	-	1	6	5	-	3
Sonstige Bezirke	-	-	-	-	-	-	-	-	-
Stadt Dormagen insgesamt	41	17	445	47	108	177	113	32	11

Quelle: Melderegisterauswertung, Bevölkerung am Ort der Hauptwohnung

Anlage 1
DS Nr. 8/0248

3)	Zuzüge	davon (Spalte 11)				davon (Spalte 11)			
nach Neuss		aus Kreis	aus Ausland	aus Bund	aus NRW	aus Köln	aus Düsseldorf	aus Neuss	Statistische Bezirke
	ZUZ								
10	11	12	13	14	15	16	17	18	
4	122	5	72	10	35	14	3	4	Dormagen-Mitte
4	321	16	221	29	55	7	7	14	Hackenbroich
-	-	-	-	-	-	-	-	-	Hackhausen
-	20	4	4	1	11	3	3	2	Delhoven
9	108	9	64	9	26	11	7	7	Horrem
1	20	1	12	1	6	1	1	1	Rheinfeld
-	14	1	6	2	5	-	1	-	Straberg
-	-	-	-	-	-	-	-	-	Knechtsteden
4	21	2	7	2	10	-	1	1	Gohr
-	-	-	-	-	-	-	-	-	Broich
3	19	2	7	4	6	1	2	1	Nievenheim
-	7	-	3	1	3	1	1	-	Uckerath
3	21	3	4	2	12	3	1	3	Delrath
3	28	1	15	1	11	4	4	1	Stadt Zons
1	6	2	2	-	2	-	-	2	St. Peter
-	16	1	8	3	4	-	1	1	Stürzelberg
-	1	-	1	-	-	-	-	-	Sonstige Bezirke
32	724	47	426	65	186	45	32	37	Stadt Dormagen insgesamt

Tabelle: **Die Bevölkerung in den statistischen Bezirken der Stadt Dormagen nach Zu- bzw- Abgängen**
Personenkreis: **Gesamt**

Statistische Bezirke	Geburten	Todesfälle	Wegzüge	davon (Spalte 3)				davon (Spalte	
				nach Kreis	nach Ausland	nach Bund	nach NRW	nach Köln	nach Düsseldorf
	GEB	TOD	WGZ						
	1	2	3	4	5	6	7	8	9
11 Dormagen-Mitte	64	157	350	44	34	98	174	68	16
12 Hackenbroich	65	43	356	37	50	113	156	58	10
13 Hackhausen	-	1	3	-	-	-	3	1	-
15 Delhoven	21	36	64	12	5	13	34	12	4
16 Horrem	60	74	324	53	48	79	144	47	17
18 Rheinfeld	53	30	136	21	16	36	63	18	7
21 Straberg	21	23	89	29	3	14	43	8	4
22 Knechtsteden	-	4	3	-	1	-	2	-	-
31 Gohr	21	18	105	60	6	15	24	4	6
32 Broich	1	1	8	1	-	-	7	4	2
41 Nievenheim	46	86	196	68	16	41	71	18	14
42 Uckerath	14	19	111	32	3	22	54	18	5
43 Delrath	28	30	92	17	5	33	37	7	2
51 Stadt Zons	38	59	175	43	13	36	83	18	10
53 St. Peter	1	2	21	8	2	-	11	2	2
54 Stürzelberg	25	45	107	27	6	27	47	8	9
Sonstige Bezirke	-	-	-	-	-	-	-	-	-
Stadt Dormagen insgesamt	456	628	2 140	452	208	527	953	291	108

Quelle: Melderegisterauswertung, Bevölkerung am Ort der Hauptwohnung

Anlage 2 zu Nr. 8/2348

3)	Zuzüge	davon (Spalte 11)				davon (Spalte 11)			
nach Neuss		aus Kreis	aus Ausland	aus Bund	aus NRW	aus Köln	aus Düsseldorf	aus Neuss	Statistische Bezirke
	ZUZ								
10	11	12	13	14	15	16	17	18	
28	438	58	98	60	222	109	24	31	Dormagen-Mitte
18	490	56	231	48	155	44	7	32	Hackenbroich
-	16	1	-	-	15	6	-	-	Hackhausen
4	133	25	14	14	80	39	17	13	Delhoven
32	288	49	70	50	119	58	17	28	Horrem
14	99	10	15	12	62	23	3	6	Rheinfeld
14	77	8	12	14	43	11	5	4	Straberg
-	5	-	2	1	2	-	-	-	Knechtsteden
25	101	34	10	16	41	6	8	17	Gohr
1	6	4	-	-	2	1	-	4	Broich
37	200	54	10	21	115	21	31	30	Nievenheim
23	87	29	10	12	36	15	5	26	Uckerath
11	103	27	10	14	52	10	7	22	Delrath
16	194	31	18	31	114	34	28	17	Stadt Zons
7	24	5	2	1	16	2	4	5	St. Peter
20	121	28	15	23	55	10	16	19	Stürzelberg
-	1	-	1	-	-	-	-	-	Sonstige Bezirke
250	2 383	419	518	317	1 129	389	172	254	Stadt Dormagen insgesamt

Mittendrin : Im Leben
Dormagen
Stabsstelle Demografie

DEMOGRAFISCHER WANDEL

Geburten und Sterbefälle Dormagen 2000 - 2025

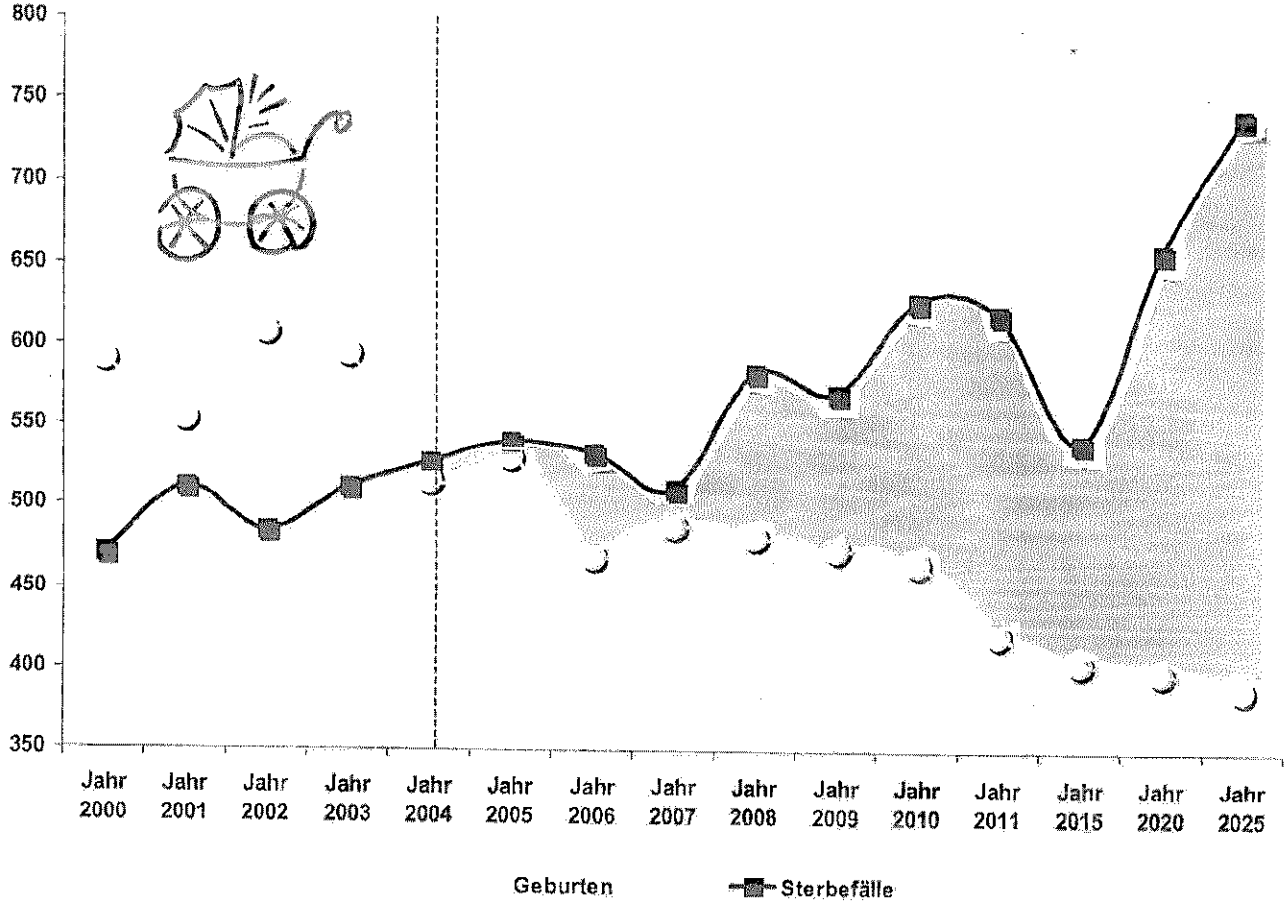

Jahr	Geburten	Sterbefälle
2000	591	471
2001	554	511
2002	[illegible]	485
2003	594	511
2004	515	527
2005	530	540
2006	469	533
2007	487	510
2008	481	583
2009	474	570
2010	465	628
2011	422	620
2015	404	540
2020	399	659
2025	389	742

Quelle:
eigene Berechnung
2012

Karte 4 Relative Zu- und Abnahme der Bevölkerung in Nordrhein-Westfalen 2030 gegenüber 2011

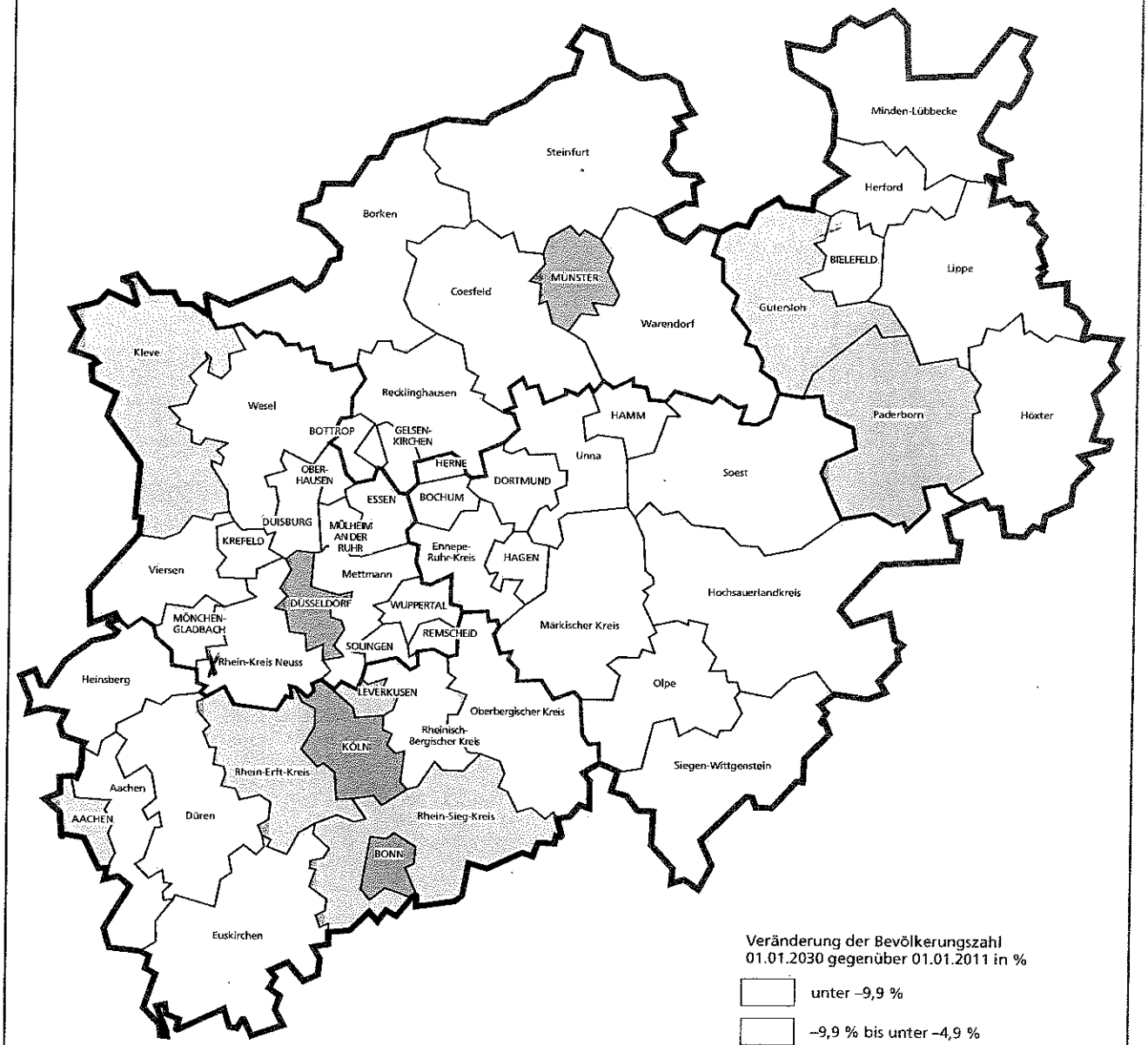

Grafik: IT.NRW